

**AVVISO di CRITICITÀ REGIONALE n° 82 del 29/06/2017 – ore 13:00**per rischio *Idrogeologico, Idraulico, Temporali Forti e Vento forte***REVOCA codice ARANCIONE per rischio TEMPORALI FORTI, IDROGEOLOGICO e IDRAULICO su tutte le zone omogenee****Codice ARANCIONE per rischio VENTO FORTE su IM-12, IM-13, IM-14**

con decorrenze riportate in tabella SCENARI E LIVELLI DI ALLERTAMENTO

Il presente Avviso di Criticità vale anche come COMUNICAZIONE per i rischi con codice GIALLO**SINTESI METEOROLOGICA**

Per la giornata di oggi, giovedì 29/06, permarrà un flusso di correnti da sudovest in quota, che manterrà condizioni di instabilità, in particolare sulle aree di fascia alpina e prealpina, dove sono attese ancora precipitazioni, ma con quantitativi mediamente di debole intensità, salvo localmente moderate. Nel pomeriggio-sera possibili deboli precipitazioni sparse anche ai restanti settori, più probabili ai settori adiacenti di alta pianura.

Anche nella giornata di oggi 29/06 le precipitazioni risulteranno in parte a carattere di rovescio e temporale. Venti dai quadranti meridionali: moderati a tratti forti sulla bassa pianura e su Appennino, deboli o moderati altrove.

Domani, venerdì 30/06, ancora giornata caratterizzata da debole instabilità, con probabilità di deboli precipitazioni, anche a carattere di breve rovescio. Venti dai quadranti meridionali: moderati a tratti forti su bassa pianura, Appennino e fascia prealpina occidentale; deboli o moderati altrove.

SCENARI E LIVELLI DI ALLERTAMENTO

ZONE OMOGENEE DI ALLERTAMENTO	DENOMINAZIONE	SCENARI DI RISCHIO	DECORRENZA DELLA CRITICITA'	LIVELLI DI CRITICITA' PREVISTI	FASE OPERATIVA MINIMA	
IM-01 (SO)	Valchiavenna	Idrogeologico	Da 28/06/2017 h. 00.00 A 30/06/2017 h. 00.00	Arancione Moderata		PREALLARME
		Idraulico	-	Verde Assente		-
		Temporali forti	-	Verde Assente		-
		Vento Forte	-	Verde Assente		-
IM-02 (SO)	Media-bassa Valtellina	Idrogeologico	Da 28/06/2017 h. 00.00 A 30/06/2017 h. 00.00	Giallo Ordinaria		ATTENZIONE
		Idraulico	-	Verde Assente		-
		Temporali forti	-	Verde Assente		-
		Vento Forte	-	Verde Assente		-
IM-03 (SO)	Alta Valtellina	Idrogeologico	-	Verde Assente		-
		Idraulico	-	Verde Assente		-
		Temporali forti	-	Verde Assente		-
		Vento Forte	-	Verde Assente		-
IM-04 (VA)	Laghi e Prealpi varesine	Idrogeologico	Da 28/06/2017 h. 00.00 A 30/06/2017 h. 00.00	Arancione Moderata		PREALLARME
		Idraulico	Da 29/06/2017 h. 13.00 A 30/06/2017 h. 00.00	Giallo Ordinaria		ATTENZIONE
		Temporali forti	Da 29/06/2017 h. 13.00 A 30/06/2017 h. 00.00	Giallo Ordinaria		ATTENZIONE
		Vento Forte	Da 28/06/2017 h. 00.00 A 01/07/2017 h. 00.00	Giallo Ordinaria		ATTENZIONE



ZONE OMOGENEE DI ALLERTAMENTO	DENOMINAZIONE	SCENARI DI RISCHIO	DECORRENZA DELLA CRITICITA'	LIVELLI DI CRITICITA' PREVISTI	FASE OPERATIVA MINIMA
IM-05 (CO, LC)	<i>Lario e Prealpi occidentali</i>	Idrogeologico	Da 28/06/2017 h. 00.00 A 30/06/2017 h. 00.00	Arancione Moderata	ATTENZIONE
		Idraulico	Da 29/06/2017 h. 13.00 A 30/06/2017 h. 00.00	Giallo Ordinaria	ATTENZIONE
		Temporali forti	Da 29/06/2017 h. 13.00 A 30/06/2017 h. 00.00	Giallo Ordinaria	ATTENZIONE
		Vento Forte	Da 28/06/2017 h. 00.00 A 01/07/2017 h. 00.00	Giallo Ordinaria	ATTENZIONE
IM-06 (BG)	<i>Orobie bergamasche</i>	Idrogeologico	Da 28/06/2017 h. 00.00 A 30/06/2017 h. 00.00	Giallo Ordinaria	ATTENZIONE
		Idraulico	Da 28/06/2017 h. 00.00 A 30/06/2017 h. 00.00	Giallo Ordinaria	ATTENZIONE
		Temporali forti	Da 29/06/2017 h. 13.00 A 30/06/2017 h. 00.00	Giallo Ordinaria	ATTENZIONE
		Vento Forte	-	Verde Assente	-
IM-07 (BG, BS)	<i>Valcamonica</i>	Idrogeologico	Da 28/06/2017 h. 00.00 A 30/06/2017 h. 00.00	Giallo Ordinaria	ATTENZIONE
		Idraulico	-	Verde Assente	-
		Temporali forti	-	Verde Assente	-
		Vento Forte	-	Verde Assente	-
IM-08 (BG, BS)	<i>Laghi e Prealpi orientali</i>	Idrogeologico	Da 28/06/2017 h. 00.00 A 30/06/2017 h. 00.00	Giallo Ordinaria	ATTENZIONE
		Idraulico	-	Verde Assente	-
		Temporali forti	-	Verde Assente	-
		Vento Forte	-	Verde Assente	-
IM-09 (CO, LC, MB, MI, VA)	<i>Nodo Idraulico di Milano</i>	Idraulico	Da 29/06/2017 h. 13.00 A 30/06/2017 h. 00.00	Giallo Ordinaria	ATTENZIONE
		Temporali forti	Da 29/06/2017 h. 13.00 A 30/06/2017 h. 00.00	Giallo Ordinaria	ATTENZIONE
		Vento Forte	-	Verde Assente	-
IM-10 (BG, CR, LC, LO, MB, MI)	<i>Pianura centrale</i>	Idraulico	-	Verde Assente	-
		Temporali forti	-	Verde Assente	-
		Vento Forte	-	Verde Assente	-
IM-11 (BG, BS, CR, MN)	<i>Alta pianura orientale</i>	Idraulico	-	Verde Assente	-
		Temporali forti	-	Verde Assente	-
		Vento Forte	Da 28/06/2017 h. 00.00 A 01/07/2017 h. 00.00	Giallo Ordinaria	ATTENZIONE



ZONE OMOGENEE DI ALLERTAMENTO	DENOMINAZIONE	SCENARI DI RISCHIO	DECORRENZA DELLA CRITICITA'	LIVELLI DI CRITICITA' PREVISTI	FASE OPERATIVA MINIMA
IM-12 (CR, LO, MI, PV)	Bassa pianura occidentale	Idraulico	-	Verde Assente	-
		Temporalmente forti	-	Verde Assente	-
		Vento Forte	Da 30/06/2017 h. 00.00 A 01/07/2017 h. 00.00	Arancione Moderata	ATTENZIONE
IM-13 (CR, MN)	Bassa pianura orientale	Idraulico	-	Verde Assente	-
		Temporalmente forti	-	Verde Assente	-
		Vento Forte	Da 29/06/2017 h. 00.00 A 30/06/2017 h. 00.00 con passaggio a codice GIALLO	Arancione Moderata	ATTENZIONE
IM-14 (PV)	Appennino pavese	Idrogeologico	Da 28/06/2017 h. 00.00 A 30/06/2017 h. 00.00	Giallo Ordinaria	ATTENZIONE
		Idraulico	-	Verde Assente	-
		Temporalmente forti	-	Verde Assente	-
		Vento Forte	Da 29/06/2017 h. 00.00 A 01/07/2017 h. 00.00	Arancione Moderata	ATTENZIONE

VALUTAZIONE EFFETTI AL SUOLO – INDICAZIONI OPERATIVE

Sulla base delle previsioni meteorologiche emesse da ARPA-SMR e delle valutazioni condotte dal Centro Funzionale regionale, si suggerisce ai Presidi territoriali di mantenere ancora per la giornata odierna un'adeguata attività di sorveglianza:

- agli **scenari di rischio temporali forti** (rovesci intensi, fulmini, grandine, raffiche di vento) con elevata incertezza previsionale ma che potrebbero determinare effetti anche diffusi quali:
 - danni alle coperture e alle strutture provvisorie con trasporto di materiali a causa di forti raffiche di vento;
 - rottura di rami, caduta di alberi e abbattimento di pali, segnaletica e impalcature con conseguenti effetti sulla viabilità e sulle reti aeree di comunicazione e di distribuzione di servizi;
 - danni alle colture agricole, alle coperture di edifici e agli automezzi a causa di grandinate;
 - innesco di incendi e lesioni da fulminazione;
 - problemi per la sicurezza dei voli amatoriali e delle attività svolte sugli specchi lacuali;
- agli **scenari di rischio idrogeologico e idraulico**, con effetti localizzati legati a instabilità di versante, colate di detrito o di fango, fenomeni di erosione e cadute massi, locali innalzamenti dei livelli idrici, fenomeni di erosione spondale e possibili locali effetti di esondazione (anche dovuti a insufficienze locali delle reti di drenaggio urbano, in particolare nei bacini di Olona-Seveso-Lambro e nelle aree metropolitane), che potrebbero determinare pericolo per la sicurezza e integrità di beni e persone.
- agli **scenari di rischio vento forte**, con effetti che potrebbero generare pericoli e problemi:
 - sulle aree interessate dall'eventuale crollo d'impalcature, cartelloni, alberi (particolare attenzione dovrà essere rivolta a quelle situazioni in cui i crolli possono coinvolgere strade pubbliche e private, parcheggi, luoghi di transito, servizi pubblici, etc);
 - sulla viabilità, soprattutto nei casi in cui sono in circolazione mezzi pesanti;
 - di incremento del rischio incendi boschivi;
 - legati alla instabilità dei versanti più acclivi, quando sollecitati dell'effetto leva prodotto dalla presenza di alberi;
 - per la sicurezza dei voli amatoriali e, in generale, dello svolgimento di attività in alta quota;
 - alle attività svolte sugli specchi lacuali.

Frana Pal – Sonico (IM-07): A seguito della revoca del codice ARANCIONE per rischio TEMPORALI FORTI con decorrenza immediata, e della revoca del codice GIALLO per rischio IDRAULICO e IDROGEOLOGICO con decorrenza dalle ore 24 di oggi 29/06 sull'area IM-07, **si revocano la FASE DI PREALLARME per gli scenari A (Frana Pal) e B (Colate Val Rabbia) e di ORDINARIA CRITICITA' per gli scenari C e D (Alluvione) con le decorrenze sopra riportate**, rimandando alle azioni previste dalla «Pianificazione d'Emergenza provinciale per rischio Idrogeologico-Idraulico del Fiume Oglio e del torrente val Rabbia».

Si consiglia, dove ritenuto necessario, l'attivazione dell'attività di monitoraggio e sorveglianza e l'attuazione di tutte le misure previste nella Pianificazione di Emergenza locale e/o specifica.



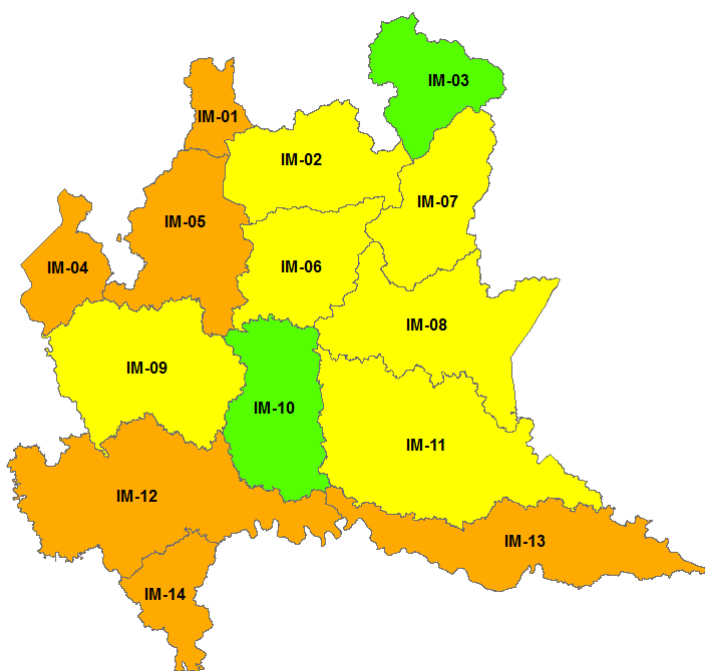
Regione Lombardia

CENTRO FUNZIONALE MONITORAGGIO RISCHI NATURALI

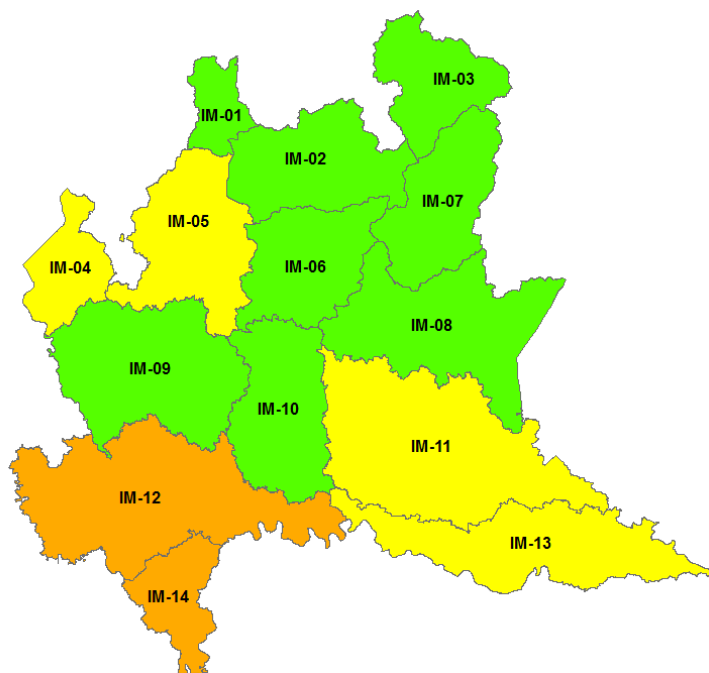
Regione Lombardia

Piazza Città di Lombardia, 1 – 20124, Milano

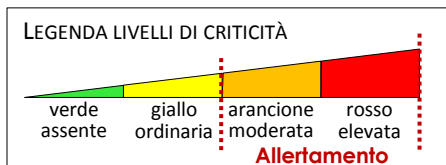
D.G. Sicurezza, Protezione Civile e Immigrazione
U.O. Protezione Civile



Codici colore di allerta validi per il pomeriggio-sera di oggi 29/06/2017



Codici colore di allerta validi per la giornata di domani 30/06/2017



SEGNALARE OGNI EVENTO SIGNIFICATIVO A:

SALA OPERATIVA
CENTRO FUNZIONALE MONITORAGGIO RISCHI
cfmr@protezionecivile.regione.lombardia.it
salaoperativa@protezionecivile.regione.lombardia.it



Le previsioni meteorologiche sono a cura di ARPA Lombardia – Servizio Meteorologico Regionale
Le previsioni idrologiche-idrauliche si basano sui risultati delle catene modellistiche contenute nel sistema SINERGIE e nella piattaforma FEWS e su prodotti sviluppati presso il Centro Funzionale Monitoraggio Rischi di Regione Lombardia.
La rete idro-meteorologica della Lombardia in tempo reale è disponibile al sito:
http://sinergie.protezionecivile.regione.lombardia.it/sinergie_wsp6/html/public/

A tutti i Sindaci è richiesto di verificare la nuova zona omogenea di appartenenza consultando l'allegato 2 (da pag. 84 a pag. 174) dell'aggiornamento della Direttiva pubblicata sul sito <http://sicurezza.servizirl.it> nella pagina relativa alle Allerte di Protezione Civile.