

**COMUNICAZIONE CODICE GIALLO (ORDINARIA CRITICITA')**

n° 087 del 11/07/2017 – ore 13:00

per rischio Idrogeologico, Idraulico, Temporal Forti e Vento forte

Codice GIALLO per rischio TEMPORALI FORTI su zone IM-01, IM-04, IM-05, IM-06, IM-08, IM-09, IM-10, IM-11, IM-12, IM-13, IM-14**Codice GIALLO per rischio VENTO FORTE su zone IM-01, IM-04, IM-05, IM-12, IM-13, IM-14**
con decorrenze e revoche riportate in tabella SCENARI E LIVELLI DI ALLERTAMENTO**SINTESI METEOROLOGICA**

Il Centro Funzionale Monitoraggio Rischi della Protezione Civile di Regione Lombardia, sulla base:

- delle previsioni meteorologiche emesse da ARPA-SMR che prevedono nel pomeriggio di oggi 11/07 precipitazioni a carattere temporalesco sul territorio regionale, in esaurimento dalla serata;
- delle valutazioni condotte sulla base della modellistica previsionale di riferimento, sui sistemi di monitoraggio e integrati con le segnalazioni dal territorio;

prevede un CODICE GIALLO (ORDINARIA criticità) per gli scenari di rischio TEMPORALI FORTI e VENTO FORTE sulle zone omogenee indicate nel titolo e riportate in tabella con le relative decorrenze di validità.

SCENARI E LIVELLI DI ALLERTAMENTO

ZONE OMOGENEE DI ALLERTAMENTO	DENOMINAZIONE	SCENARI DI RISCHIO	DECORRENZA DELLA CRITICITA'	LIVELLI DI CRITICITA' PREVISTI	FASE OPERATIVA MINIMA
IM-01 (SO)	Valchiavenna	Idrogeologico	-	Verde Assente	-
		Idraulico	-	Verde Assente	-
		Temporal forti	Da 11/07/2017 h. 13:00 a 12/07/2017 h. 00:00	Giallo Ordinario	ATTENZIONE
		Vento Forte	Da 12/07/2017 h. 00:00 a 13/07/2017 h. 00:00	Giallo Ordinario	ATTENZIONE
IM-02 (SO)	Media-bassa Valtellina	Idrogeologico	-	Verde Assente	-
		Idraulico	-	Verde Assente	-
		Temporal forti	-	Verde Assente	-
		Vento Forte	-	Verde Assente	-
IM-03 (SO)	Alta Valtellina	Idrogeologico	-	Verde Assente	-
		Idraulico	-	Verde Assente	-
		Temporal forti	-	Verde Assente	-
		Vento Forte	-	Verde Assente	-
IM-04 (VA)	Laghi e Prealpi varesine	Idrogeologico	-	Verde Assente	-
		Idraulico	-	Verde Assente	-
		Temporal forti	Da 11/07/2017 h. 13:00 a 12/07/2017 h. 00:00	Giallo Ordinario	ATTENZIONE
		Vento Forte	Da 12/07/2017 h. 00:00 a 13/07/2017 h. 00:00	Giallo Ordinario	ATTENZIONE



ZONE OMOGENEE DI ALLERTAMENTO	DENOMINAZIONE	SCENARI DI RISCHIO	DECORRENZA DELLA CRITICITA'	LIVELLI DI CRITICITA' PREVISTI	FASE OPERATIVA MINIMA
IM-05 (CO, LC)	<i>Lario e Prealpi occidentali</i>	Idrogeologico	-	Verde Assente	-
		Idraulico	-	Verde Assente	-
		Temporal forti	Da 11/07/2017 h. 13:00 a 12/07/2017 h. 00:00	Giallo Ordinario	ATTENZIONE
		Vento Forte	Da 12/07/2017 h. 00:00 a 13/07/2017 h. 00:00	Giallo Ordinario	ATTENZIONE
IM-06 (BG)	<i>Orobie bergamasche</i>	Idrogeologico	-	Verde Assente	-
		Idraulico	-	Verde Assente	-
		Temporal forti	Da 11/07/2017 h. 13:00 a 12/07/2017 h. 00:00	Giallo Ordinario	ATTENZIONE
		Vento Forte	-	Verde Assente	-
IM-07 (BG, BS)	<i>Valcamonica</i>	Idrogeologico	-	Verde Assente	-
		Idraulico	-	Verde Assente	-
		Temporal forti	-	Verde Assente	-
		Vento Forte	-	Verde Assente	-
IM-08 (BG, BS)	<i>Laghi e Prealpi orientali</i>	Idrogeologico	-	Verde Assente	-
		Idraulico	-	Verde Assente	-
		Temporal forti	Da 11/07/2017 h. 13:00 a 12/07/2017 h. 00:00	Giallo Ordinario	ATTENZIONE
		Vento Forte	-	Verde Assente	-
IM-09 (CO, LC, MB, MI, VA)	<i>Nodo Idraulico di Milano</i>	Idraulico	-	Verde Assente	-
		Temporal forti	Da 11/07/2017 h. 13:00 a 12/07/2017 h. 00:00	Giallo Ordinario	ATTENZIONE
		Vento Forte	-	Verde Assente	-
IM-10 (BG, CR, LC, LO, MB, MI)	<i>Pianura centrale</i>	Idraulico	-	Verde Assente	-
		Temporal forti	Da 11/07/2017 h. 13:00 a 12/07/2017 h. 00:00	Giallo Ordinario	ATTENZIONE
		Vento Forte	-	Verde Assente	-
IM-11 (BG, BS, CR, MN)	<i>Alta pianura orientale</i>	Idraulico	-	Verde Assente	-
		Temporal forti	Da 11/07/2017 h. 13:00 a 12/07/2017 h. 00:00	Giallo Ordinario	ATTENZIONE
		Vento Forte	-	Verde Assente	-



ZONE OMOGENEE DI ALLERTAMENTO	DENOMINAZIONE	SCENARI DI RISCHIO	DECORRENZA DELLA CRITICITA'	LIVELLI DI CRITICITA' PREVISTI	FASE OPERATIVA MINIMA
IM-12 (CR, LO, MI, PV)	Bassa pianura occidentale	Idraulico	-	Verde Assente	-
		Temporal forti	Da 11/07/2017 h. 13:00 a 12/07/2017 h. 00:00	Giallo Ordinario	ATTENZIONE
		Vento Forte	Da 11/07/2017 h. 13:00 a 12/07/2017 h. 00:00	Giallo Ordinario	ATTENZIONE
IM-13 (CR, MN)	Bassa pianura orientale	Idraulico	-	Verde Assente	-
		Temporal forti	Da 11/07/2017 h. 13:00 a 12/07/2017 h. 00:00	Giallo Ordinario	ATTENZIONE
		Vento Forte	Da 11/07/2017 h. 13:00 a 12/07/2017 h. 00:00	Giallo Ordinario	ATTENZIONE
IM-14 (PV)	Appennino pavese	Idrogeologico	-	Verde Assente	-
		Idraulico	-	Verde Assente	-
		Temporal forti	Da 11/07/2017 h. 13:00 a 12/07/2017 h. 00:00	Giallo Ordinario	ATTENZIONE
		Vento Forte	Da 11/07/2017 h. 13:00 a 12/07/2017 h. 00:00	Giallo Ordinario	ATTENZIONE

VALUTAZIONE EFFETTI AL SUOLO – INDICAZIONI OPERATIVE

Si chiede ai sistemi locali di protezione civile di **attivare** una **fase operativa di ATTENZIONE**, cioè di predisporre il sistema locale alla pronta attivazione di azioni di monitoraggio e contrasto, congruenti a quanto previsto nella pianificazione di emergenza comunale, per la salvaguardia della pubblica incolumità e la riduzione dei rischi.

In particolare si suggerisce ai Presidi territoriali di prestare attenzione a fenomeni che localmente potrebbero risultare pericolosi, quali:

- gli **scenari di rischio temporali forti** (rovesci intensi, fulmini, grandine, raffiche di vento) caratterizzati da elevata incertezza previsionale ma con effetti dannosi sul territorio relativamente a possibili danni alle coperture e alle strutture provvisorie; a rottura di rami, caduta di alberi e abbattimento di pali, segnaletica e impalcature con conseguenti effetti sulla viabilità e sulle reti aeree di comunicazione e di distribuzione di servizi; danni alle colture agricole e agli automezzi a causa di grandinate; **possibili allagamenti in aree urbane (dovute ad insufficienze del reticolo di drenaggio urbano o a locali esondazioni del reticolo idraulico minore); possibili locali dissesti idrogeologici**; problemi per la sicurezza dei voli amatoriali e delle attività svolte sugli specchi lacuali.
- agli **scenari di rischio vento forte**, con effetti locali che potrebbero generare problemi sulle aree interessate dall'eventuale crollo d'impalcature, cartelloni, alberi; sulla viabilità, soprattutto nei casi in cui sono in circolazione mezzi pesanti; nello svolgimento delle attività esercitate in alta quota; per la sicurezza dei voli amatoriali e delle attività svolte sugli specchi lacuali.



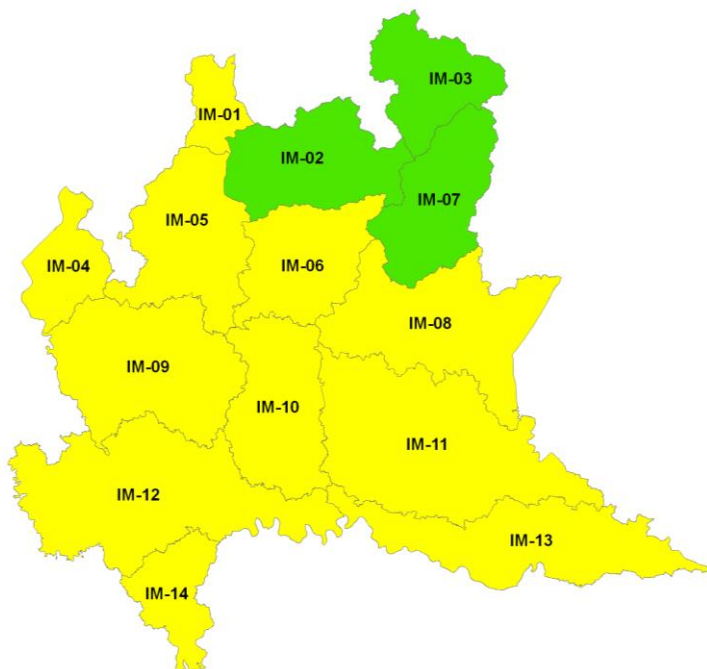
Regione Lombardia

CENTRO FUNZIONALE MONITORAGGIO RISCHI NATURALI

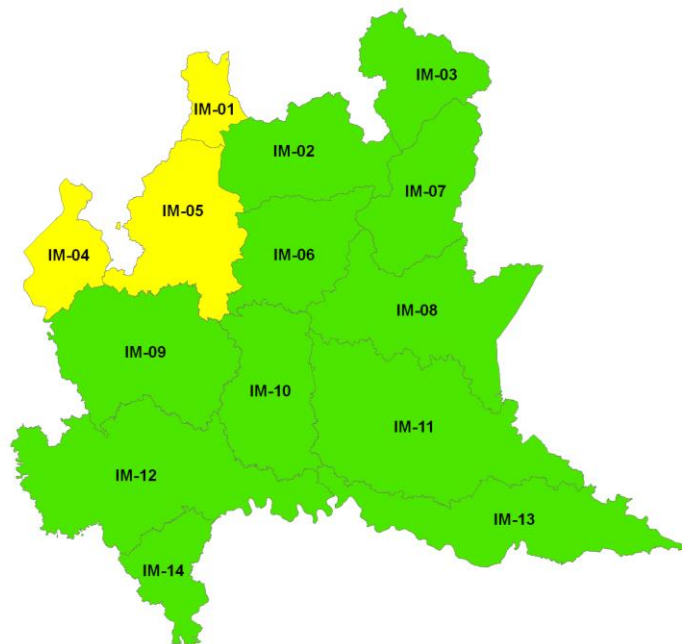
Regione Lombardia

Piazza Città di Lombardia, 1 – 20124, Milano

D.G. Sicurezza, Protezione Civile e Immigrazione
U.O. Protezione Civile

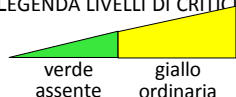


**Codici colore di allerta
validi per il pomeriggio-sera
di oggi 11/07**



**Codici colore di allerta
validi per domani 12/07**

LEGENDA LIVELLI DI CRITICITÀ



SEGNALARE OGNI EVENTO SIGNIFICATIVO A:

SALA OPERATIVA
CENTRO FUNZIONALE MONITORAGGIO RISCHI
cfmr@protezionecivile.regione.lombardia.it
salaoperativa@protezionecivile.regione.lombardia.it

Numero Verde
800.061.160

Le previsioni meteorologiche sono a cura di ARPA Lombardia – Servizio Meteorologico Regionale

Le previsioni idrologiche-idrauliche si basano sui risultati delle catene modellistiche contenute nel sistema SINERGIE e nella piattaforma FEWS e su prodotti sviluppati presso il Centro Funzionale Monitoraggio Rischi di Regione Lombardia.

La rete idro-meteorologica della Lombardia in tempo reale è disponibile al sito: http://sinergie.protezionecivile.regione.lombardia.it/sinergie_wsp6

Per maggiori informazioni sul sistema di allertamento in Regione Lombardia, consultare il sito istituzionale www.regione.lombardia.it nella sezione "A portata di mano" alla voce "Allerte di Protezione Civile".